






3. Etappe : Frankfurt am Main - Ffm-Bergen 12. 05. 2013

km +	Dist.	km -		Ort	Strasse	Hinweis	Wertung	Höhe	Zeit 1 38 kmh	Zeit 2 42 kmh
				Frankfurt	Haus der Jugend, Deutschherrnufer			100	10:40	10:40
					Seehofstr. - Wasserweg - Flößerbrücke - Oskar von Miller Str. - Sonnemannstr. - Hanauer Landstr.					
			→		"Omega Brücke"					
			←		Ri.:Bischofsheim - Kilianstädter Str.					
0		101,6	↑		Kilianstädter Strasse - Wilhelmshofer Weg bis Bushaltestelle: "Am Roten Graben"		Fliegender Start	100	10:50	10:50
1,2	1,2	100,4	↑	OA Maintal - Bischofsheim	Fechenheimer Weg			100	10:51	10:51
1,4	0,2	100,2	↑		Fechenheimer Weg	Ft		100	10:52	10:52
2,4	1	99,2	→		Ri.:Gewerbegeb.; Rumpfenheimer W.	3x Verengung		100	10:53	10:53
2,9	0,5	98,7	←		Am Kreuzstein	Ft		100	10:54	10:54
3,2	0,3	98,4	↑	Abzweig	Am Kreuzstein			103	10:55	10:54
3,4	0,2	98,2	↑	Abzweig	Berger Strasse			103	10:55	10:54
3,9	0,5	97,7	↑	OE Maintal - Bischofsheim				108	10:56	10:55
4,1	0,2	97,5	→		L 3205 Ri.: Niederdorfelden	Ft		118	10:56	10:55
7,7	3,6	93,9	←		L 3008 Ri.: Bad Vilbel	Ft		128	11:02	11:01
8	0,3	93,6	↑	Abzweig	L 3008 (Ortsumgehung)			121	11:02	11:01
9	1	92,6	→	Abzweig	B 521 Ri.: Büdingen	Ft		129	11:04	11:02
9,2	0,2	92,4	←		B 521 Ri.: Büdingen	Ft		115	11:04	11:03
9,8	0,6	91,8	↑	Kreuzung	B 521			115	11:05	11:04
12,4	2,6	89,2	↑	OA Büdesheim	Vilbeler Str.			124	11:09	11:07
13,2	0,8	88,4	↑		Nördliche Hauptstrasse			122	11:10	11:08
14	0,8	87,6	↑	OE Büdesheim	Nördliche Hauptstrasse			120	11:12	11:10
15,9	1,9	85,7	↑	OA Nidderau Heldenbergen	B521 Büdesheimer Str.			126	11:15	11:12
16,4	0,5	85,2	→	Kreuzung	B45 Ri.: Hanau	FT		128	11:15	11:13
16,8	0,4	84,8	↑	Kreisel	Konrad Adenauer Allee	FT		126	11:16	11:14
17,5	0,7	84,1	↑	Kreisel	Konrad Adenauer Allee	FT		120	11:17	11:15
17,9	0,4	83,7	↑	OE Nidderau Heldenbergen	Eugen Kaiser Str.			123	11:18	11:15
18,2	0,3	83,4	↑	OA Nidderau Windecken				117	11:18	11:16
18,4	0,2	83,2	←	Kreuzung	L 3009 Freiligrathring			130	11:19	11:16
19,6	1,2	82	→	Kreuzung	L 3009 Ostheimer Str.			138	11:20	11:18
20	0,4	81,6	↑	OE Nidderau Windecken				137	11:21	11:18
20,2	0,2	81,4	↑	OA Nidderau Ostheim	Ostheimer Str.			145	11:21	11:18
20,9	0,7	80,7	←		Ri.: Limeshain / Limesstr.	Verengung (Große Runde-Anfang)		139	11:23	11:19
21,5	0,6	80,1	↑	OE Nidderau - Ostheim	Eicher Tor			139	11:23	11:20
21,6	0,1	80	←		K 851 Ri.: Eichen	Ft		147	11:24	11:20
24,6	3	77	↑	Bahnübergang	K 851		11:08 / 11:56	118	11:28	11:25
24,6	0	77	↑	OA Nidderau - Eichen	Niddertalstr.			118	11:28	11:25
25,3	0,7	76,3	→		Grosse Gasse			118	11:29	11:26
25,6	0,3	76	←		Ri.: Erbstadt / Obergasse			123	11:30	11:26
25,9	0,3	75,7	↑	OE Nidderau - Eichen Kreuzung	K 851 Ri.: Erbstadt	Ft		133	11:30	11:27
28,4	2,5	73,2	↑		K 851	gef. Kurve		170	11:34	11:30
28,6	0,2	73	↑	OA Nidderau - Erbstadt	Am Hainberg			156	11:35	11:30
28,8	0,2	72,8	→		Hauptstr.	gef. Kurve		150	11:35	11:31
29,1	0,3	72,5	↑		K 851 Börnstädter Str.	!!! Verengung !!!		159	11:35	11:31
29,4	0,3	72,2	↑	OE Nidderau - Erbstadt	K 851 / K 243			163	11:36	11:32
30,6	1,2	71	→	Kreuzung	L 3188 Ri.: Florstadt			174	11:38	11:33
33,4	2,8	68,2	↑	Abzweig	L 3188		Sprint	180	11:42	11:37
33,5	0,1	68,1	→	Abzweig	L 3189 Ri.: Altenstadt			182	11:42	11:37
36,4	2,9	65,2	↑	Abzweig	L 3189			184	11:47	11:42
36,5	0,1	65,1	↑	OA Altenstadt	L 3189			185	11:47	11:42
40,1	3,6	61,5	→		B 521			125	11:53	11:47
40,4	0,3	61,2	↑	OE Altenstadt	B 521			124	11:53	11:47
40,9	0,5	60,7	↑	Abzweig	B 521			128	11:54	11:48
41,8	0,9	59,8	←	Abzweig	K 232 Ri.: Höchst an der Nidder	Ft		135	11:56	11:49
41,9	0,1	59,7	↑	OA Höchst an der Nidder	K 232 Mittelstrasse	Verengung		135	11:56	11:49
42,7	0,8	58,9	↑		K 232 Mittelstrasse	Verengung		128	11:57	11:51
42,8	0,1	58,8	↑		K 232 Mittelstrasse	Verengung		125	11:57	11:51
42,9	0,1	58,7	↑		K 232 Mittelstrasse	Ft		119	11:57	11:51
43	0,1	58,6	↑	OE Höchst an der Nidder	K 232 Mittelstrasse			118	11:57	11:51
44,4	1,4	57,2	→	Kreuzung	L3189 Ri.: Langenselbold	Ft		126	12:00	11:53
45,1	0,7	56,5	↑	OA Limeshain Rommelhausen	Hofgarten Str.			138	12:01	11:54
45,3	0,2	56,3	↑		Hofgarten Str.	Verengung		140	12:01	11:54
46	0,7	55,6	↑	Kreuzung	Himbacher Str.			150	12:02	11:55
46,5	0,5	55,1	↑		Himbacher Str.	Ft		156	12:03	11:56
46,6	0,1	55	↑	OE Limeshain Rommelhausen	L 3189			161	12:03	11:56
47	0,4	54,6	←	Kreuzung	L 3191 Ri.: Ortenberg / Hainchen	Ft (Runden Anfang)		166	12:04	11:57
48,3	1,3	53,3	↑	OA Limeshain Hainchen	Hanauer Str.			148	12:06	11:59
49,2	0,9	52,4	↑	OE Limeshain Hainchen	L 3191			132	12:07	12:00
50	0,8	51,6	↑		L 3191		km 50	130	12:08	12:01
51,1	1,1	50,5	→	Kreuzung	B521 Ri.: Düdelsheim			126	12:10	12:03
52,9	1,8	48,7	↑	OA Düdelsheim	Haupt Str.	Ft		125	12:13	12:05

km +	Dist.	km -		Ort	Strasse	Hinweis	Wertung	Höhe	Zeit 1 38 kmh	Zeit 2 42 kmh
53,8	0,9	47,8	➔	Kreuzung	K 229 Ri.: Orleshausen			130	12:14	12:06
54	0,2	47,6	↑	OE Düdelsheim	K 229			126	12:15	12:07
56,6	2,6	45	↑	OA Büdingen - Orleshausen	K 229			140	12:19	12:10
56,8	0,2	44,8	➔		L 3195 Ri.: Bruchköbel / Calbach	gef. Kurve		142	12:19	12:11
57	0,2	44,6	↑	OE Büdingen-Orleshausen	L 3195 Calbacher Weg			150	12:20	12:11
58,1	1,1	43,5	↑		L 3195 "Weg-Abzweig"		Bw. Kat. 3	194	12:21	12:13
58,7	0,6	42,9	↑	OA Büdingen - Calbach	L 3195 Limesstr.			183	12:22	12:13
59,3	0,6	42,3	↑	OE Büdingen - Calbach	L 3195 Limesstr.			175	12:23	12:14
60,9	1,6	40,7	↑	OA Büd. Eckartshausen	L 3195 Marienborner Str.			162	12:26	12:17
61,3	0,4	40,3	➔		Ri.: Altenstadt / Limeshain-Himbach			161	12:26	12:17
61,6	0,3	40	↑	OE Büd. Eckartshausen	L 3189			168	12:27	12:18
62,6	1	39	↑	OA Limeshain-Himbach	L 3189 Ronneburgstr.			181	12:28	12:19
63,7	1,1	37,9	↑	OE Limeshain-Himbach	L 3189 Taurusstr.			175	12:30	12:21
64,2	0,5	37,4	←	Kreuzung	L 3191 Ri.: Hanau / Langen-Bergheim	Ft (Runden Ende)		170	12:31	12:21
66,1	1,9	35,5	↑	OA Hammersb.-Langen-Bergh.	L 3191 Hanauer Str.			153	12:34	12:24
66,2	0,1	35,4	↑	Kreisel	L 3195 Ri.: Hanau / Bruchköbel	Ft		150	12:34	12:24
67,3	1,1	34,3	↑	OE Hammersb.-Langen-Bergh.	L 3195 Hanauer Str.			143	12:36	12:26
68,4	1,1	33,2	↑	OA Hammersbach - Marköbel	L 3195 Langenbergheimer Str.			151	12:38	12:27
69	0,6	32,6	➔		L 3195 Langenbergheimer Str.			132	12:38	12:28
69,1	0,1	32,5	➔		L 3009 Hauptstraße			132	12:39	12:28
70,1	1	31,5	↑	OE Hammersbach - Marköbel	L 3009 Hauptstraße			135	12:40	12:30
70,8	0,7	30,8	↑	Abzweig	L 3009			147	12:41	12:31
72,5	1,7	29,1	↑		L 3009 Abzweig "Baiersöderhof"		Sprint	165	12:44	12:33
74,7	2,2	26,9	↑	OA Nidderau - Ostheim	L 3009			147	12:47	12:36
74,8	0,1	26,8	↑		L 3009 Marköbeler Str.	Verengung		136	12:48	12:36
75,3	0,5	26,3	↑	Abzweig	L 3009 Vorderstrasse	(Große Runde-Ende)		135	12:48	12:37
75,7	0,4	25,9	↑	OE Nidderau - Ostheim	L 3009 Wonnecker Str.			140	12:49	12:38
76,4	0,7	25,2	↑	OA Nidderau - Windecken	L 3009 Ostheimer Str.			127	12:50	12:39
76,6	0,2	25	↑		L 3009 Ostheimer Str.		25km	125	12:50	12:39
77	0,4	24,6	←		L 3009 Freiligrathring			123	12:51	12:40
77,7	0,7	23,9	➔	Kreuzung	B 45 Ri.: Friedberg			129	12:52	12:41
77,9	0,2	23,7	↑	OE Nidderau - Windecken				117	12:53	12:41
78,2	0,3	23,4	↑	OA Nidderau - Heldenbergen	Eugen Kaiser Str.			123	12:53	12:41
78,8	0,6	22,8	↑		Eugen Kaiser Str.	Ft		122	12:54	12:42
79,5	0,7	22,1	↑	Kreisel	B45 Konrad Adenauer Str.	Ft		120	12:55	12:43
80,2	0,7	21,4	↑	Kreisel	B45 Konrad Adenauer Str.	Ft		126	12:56	12:44
80,7	0,5	20,9	←	Abzweig	B521 Ri.: Frankfurt	Ft		128	12:57	12:45
81	0,3	20,6	↑		B 521 Büdesheimer Str.	Ft		127	12:57	12:45
81,1	0,1	20,5	↑	OE Nidderau - Heldenbergen	B 521 Büdesheimer Str.			126	12:58	12:45
81,6	0,5	20	↑		B 521		20km	124	12:58	12:46
83,1	1,5	18,5	↑	OA Schönek - Büdesheim	B521 Nördliche Hauptstr.			122	13:01	12:48
84	0,9	17,6	➔	Abzweig	B521 Vilbeler Str.			122	13:02	12:50
84,6	0,6	17	↑	OE Schönek - Büdesheim	B521 Vilbeler Str.			122	13:03	12:50
86,8	2,2	14,8	↑	Kreuzung	B 521			122	13:07	12:54
88,7	1,9	12,9	➔	Abzweig	Ri.: Bad Vilbel / Niederdorffelden	Ft		126	13:10	12:56
88,9	0,2	12,7	←	Abzweig	L 3008 Ri.: Hanau / Niederdorffelden	Ft		124	13:10	12:57
90	1,1	11,6	➔	Kreuzung	L 3205 Ri.: Maintal - Bischofsheim	Ft		118	13:12	12:58
91,6	1,6	10					10km	115	13:14	13:00
93,6	2	8	←	Abzweig	L 3205 Ri.: Bischofsheim			113	13:17	13:03
93,8	0,2	7,8	↑	OA Maintal - Bischofsheim	Berger Str. / Am Kreuzstein			108	13:18	13:04
94,8	1	6,8	➔		Rumpfenheimer Weg	Ft		100	13:19	13:05
94,9	0,1	6,7	↑		Rumpfenheimer Weg	3x Verengung		100	13:19	13:05
95,3	0,4	6,3	←		Fechenheimer Weg			100	13:20	13:06
96,2	0,9	5,4	↑		Fechenheimer Weg	Ft		100	13:21	13:07
96,4	0,2	5,2	↑	OE Maintal - Bischofsheim	Fechenheimer Weg			100	13:22	13:07
97,7	1,3	3,9	↑		Wilhelmsbader Weg			100	13:24	13:09
98	0,3	3,6	↑	OA Frankfurt a/M	Kilianstädter Str.			100	13:24	13:10
98,1	0,1	3,5	↑		Kilianstädter Str.	Ft		102	13:24	13:10
98,6	0,5	3	➔		Ri.: Bad Vilbel		3000 m	106	13:25	13:10
98,7	0,1	2,9	↑	OE Frankfurt a/M	L 3001 Vilbeler Landstr.			105	13:25	13:11
98,9	0,2	2,7	↑		L 3001 Vilbeler Landstr.			105	13:26	13:11
99,4	0,5	2,2	↑	OA Frankfurt a/M	L 3001 Vilbeler Landstr.			106	13:26	13:12
99,7	0,3	1,9	↑	Kreuzung	L 3001 Vilbeler Landstr.	Ft		104	13:27	13:12
100	0,3	1,6	➔	Kreuzung	Barbarossastrasse	Ft		101	13:27	13:12
100,1	0,1	1,5	←		Laurentiusstrasse			101	13:28	13:13
100,3	0,2	1,3	➔		Taschnerstr. (entgegen Einbahnstrasse)			101	13:28	13:13
100,4	0,1	1,2	←		Triebstrasse			101	13:28	13:13
100,6	0,2	1	↑		Neuer Weg (entgegen Einbahnstrasse)	Verengung	1000 m	106	13:28	13:13
100,7	0,1	0,9	↑	Abzweig	Neuer Weg			108	13:29	13:13
101,4	0,7	0,2	➔		Marktstrasse			165	13:30	13:14
101,6	0,2	0	↑	Frankfurt a/M - Bergen	Marktstrasse (Sparkasse)		Bw. Kat. 2 Z I E L	167	13:30	13:15

OA	= Entrée de village / Entry village / Ortsanfang
OE	= Village terminée / Exit village / Ortsende
Ft	= Refuge / Refuge / Fahrbahnsteiler
gef. Kurve	= attention-tourmant / dangerous turn / gefährliche Kurve
Verpflegung	= Ravitaillement / feeding zone
Verengung	= route étroite / narrow road
Bw.Kat.2	= 2. catégorie grimpeur / Climb 2. category / Bergwertung 2. Kategorie

↑	= tout droit / straight ahead / geradeaus
←	= à gauche / turn left / links abbiegen

Internationale 3-Etappen- Rundfahrt  der Rad-Junioren 										3. Etappe : Frankfurt am Main - Ffm-Bergen 12. 05. 2013			
km +	Dist.	km -		Ort	Strasse	Hinweis	Wertung	Höhe	Zeit 1 38 kmh	Zeit 2 42 kmh			
				 = à droite / turn right/ rechts abbiegen									
				 = Passage à niveau / Level crossing / Bahnübergang									